

Departement de l'Aisne
Commune de
Seboncourt
Plan Local d'Urbanisme

DOCUMENT GRAPHIQUE N°4.2.A
PLAN DE ZONAGE
Territoire communal
de Seboncourt
échelle : 1 / 5 000




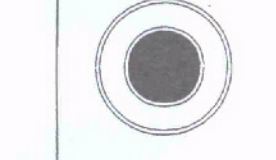
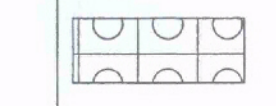
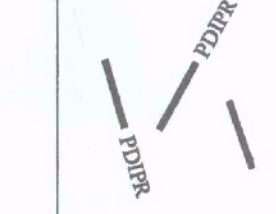

Vu pour être annexé
à la délibération du
23 septembre 2009
approuvant le projet de
Plan Local d'Urbanisme

Cachet de la mairie
et signature du Maire

géogram
ENVIRONNEMENT-URBANISME

GEOGRAM BUREAU D'ETUDES
2, voie d'Isle 51 420 Witry-Lès-Reims
Tel : 03.26.50.36.86
Fax : 03.26.50.36.80
E-mail : geogram@wanadoo.fr

Légende du document graphique

-  Limites communales
-  Limites de zones
-  Elément du paysage identifié en application de l'article L 123-1-7 du code de l'urbanisme
-  Bâtiments d'élevage (les distances d'isolement figurent au rapport de présentation du PLU)
-  Espaces boisés à préserver
-  Chemins inscrits au Plan Départemental d'itinéraires de promenades et de randonnées
-  Secteurs à risque de ruissellement

Typologie et définition des zones

- Les zones agricoles**
- Zone A : zone agricole réservée aux installations et constructions à vocation agricole
- Les zones naturelles**
- Zone N : zone naturelle à préserver de l'urbanisation nouvelle.

