

COMMUNE DE BONY

Etabli par le Cabinet HIRSON le : 15 mai 2012

APPROUVÉ
le 09 JUIN 2012
CONTRÔLE DE LA SALITÉ

Vi pour être arrêté à mon arrêté du 08 JUIN 2012
Le Maire
[Signature]
MAIRIE DE BONY

Vi pour être arrêté à mon arrêté du 23 JUIN 2012
Le Préfet de l'Aisne

CABINET HIRSON
S.C.P. Pascal et Alain HIRSON Géomètres-Experts D.p.l.g.
106, Rue de la République 02800 LA FERRE
Tél. : 03.23.56.21.71 - Fax : 03.23.56.72.57
15, Boulevard de l'Europe BP 20120 - 02303 CHAUNY
Tél. : 03.23.52.12.85 - Fax : 03.23.39.42.59

2.1






CARTE COMMUNALE

Approbation

2. Documents graphiques

Plan du Territoire Communal

CARTE COMMUNALE DE BONY
Plan de Zonage

-  Les Zones constructibles (ZC)
-  Zone constructible (ZC)
-  Les Zones non constructibles (ZNC)
-  Zone non constructible
-  Zone boisée

Echelle : 1/5000 ème

