

Département de l'Aisne

Plan Local d'Urbanisme commune de BOHAIN EN VERMANDOIS

Document graphique n° 4.2.A
Plan de zonage au 1/8 000
Ensemble du territoire communal
de Bohain-en-Vermandois

Vu pour être annexé à la délibération
en date du

Cachet de la mairie
et signature du maire

approuvant le Plan Local d'Urbanisme



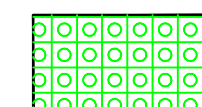



GÉOGRAM BUREAU D'ÉTUDES
2, voie d'Isle
51 450 Vitry-La-Rochemaine
Tel : 03.26.50.36.86
Fax : 03.26.50.36.80
E-mail : geogram@wanadoo.fr

Légende

Zone Naturelle (N) Zone Naturelle à préserver de l'urbanisation nouvelle. Seules les extensions limitées et modérées de l'existant sont tolérées.

Zone Agricole (A) Zone Agricole à préserver de l'urbanisation nouvelle. Seules les constructions liées à l'agriculture sont autorisées.

-  Limites communales
-  Limites de zones
-  Espaces boisés classés à préserver
-  Zones inondées par fortes pluies

