

## Légende :

 Limites communales

 Limites du zonage

 P.D.I.P.R.



### Les Zones Constructibles (ZC) :

Ce sont les secteurs où les constructions sont autorisées (Code de l'Urbanisme, article L. 124-2).

### Les Zones Non Constructibles (ZNC) :

Ce sont les secteurs où les constructions ne sont pas admises, à l'exception :

- de l'adaptation, du changement de destination, de la réfection ou de l'extension des constructions existantes
- des constructions et installations nécessaires à des équipements collectifs,
- des constructions et installations nécessaires à l'exploitation agricole ou forestière
- des constructions et installations nécessaires à la mise en valeur des ressources naturelles.

DEPARTEMENT DE L' AISNE

**COMMUNE DE LEMPIRE**

MAIRIE DE COMMUNES  
DU PAYS DU VERMANDOIS

SERVICE INSTRUCTION DES  
AUTORISATIONS DU DROIT DES SOLS

Maison de Pays - RD 1044  
Hameau de Riqueval - 02420 BELLICOURT  
03 23 09 23 83

# Carte Communale

## Document graphique n°2-A


### Plan de zonage Ensemble du territoire

Echelle : 1 / 5000e

"Vu pour être annexé à la  
délibération du :

*16 Février 2014*  
approuvant la Carte Communale.

Signature du maire et cachet de la  
Mairie



"Vu pour être annexé à l'arrêté  
préfectoral du :

*09 Juillet 2014*  
approuvant la Carte Communale.

Signature et cachet du  
représentant de l'Etat  
Pour le Préfet  
et par délégation  
Le Secrétaire Général.

*Bachir BAKHT*



**géogram**  
ENVIRONNEMENT - URBANISME

**GEOGRAM sarl**

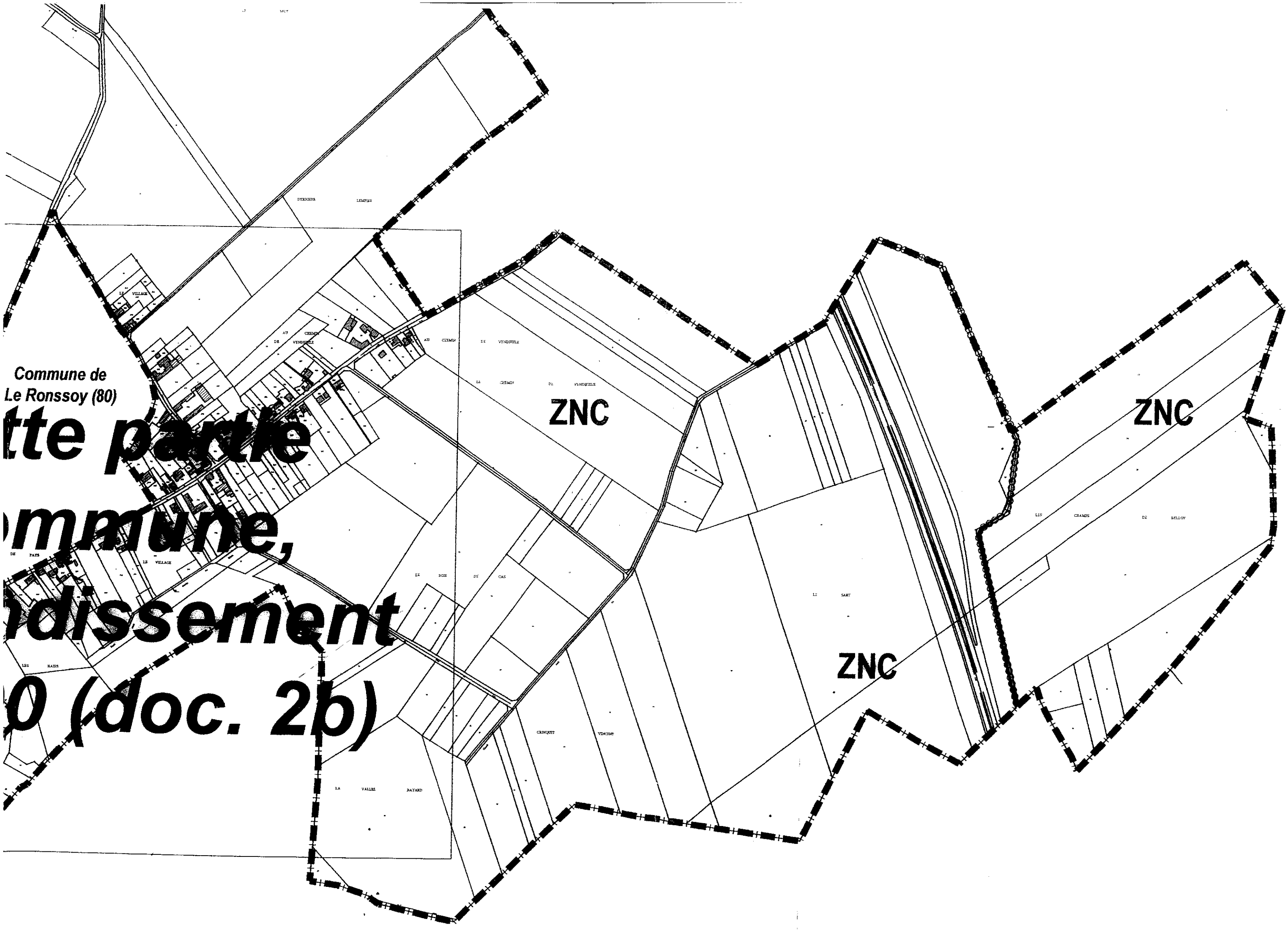
16 rue Rayet Liénart - 51420 WITRY-LES-REIMS

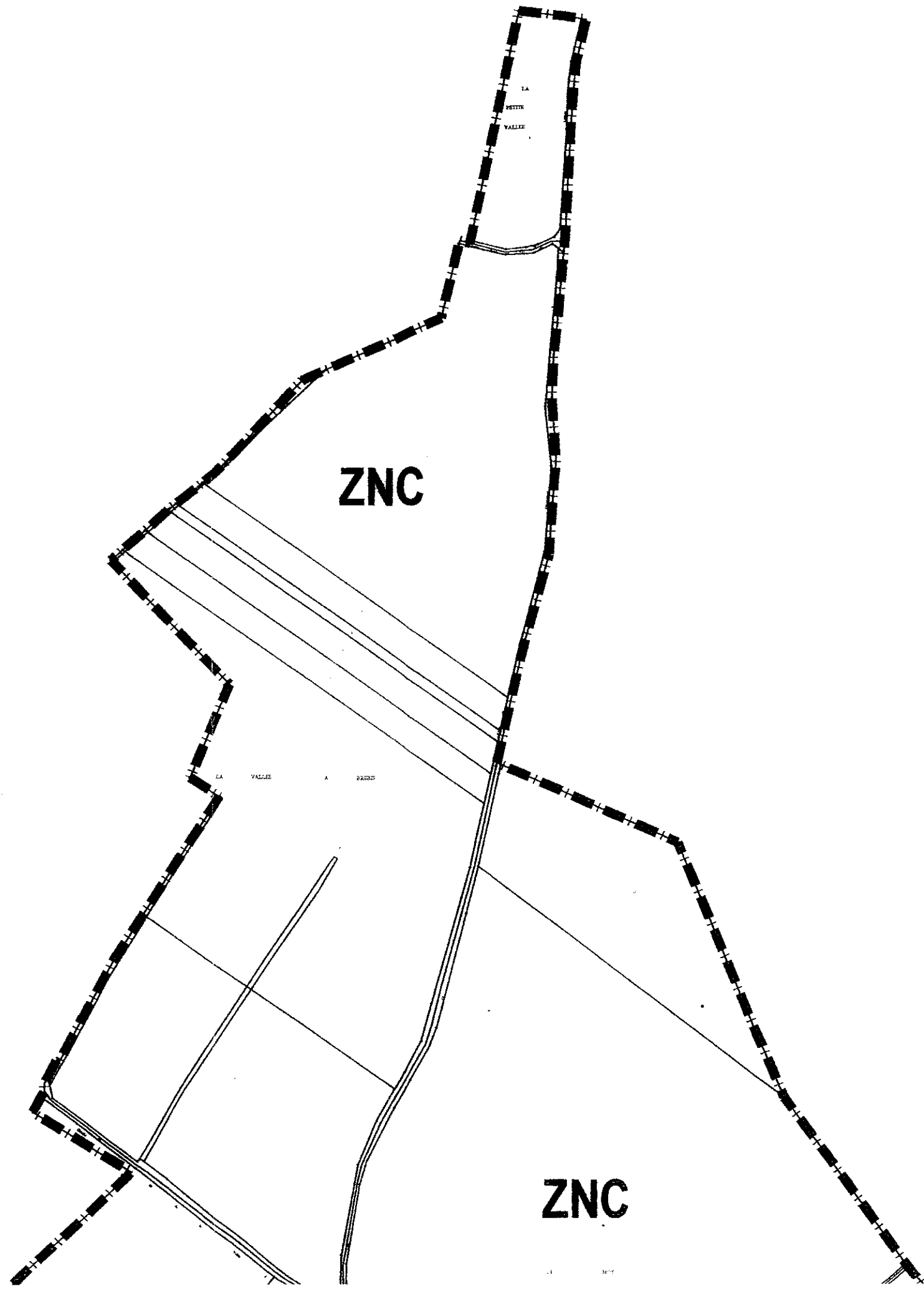
Tél. : 03.26.50.36.86 - Fax : 03.26.50.36.80

bureau.etudes@geogram.fr

Commune de  
Le Ronsoy (80)

**ette partie**  
**mmune,**  
**ndissement**  
**0 (doc. 2b)**





ZNC

Commune de  
Le Ronsoy (80)

ZNC

Hameau  
de la H...

***pour cette partie  
de la commune,  
voir l'agrandissement  
au 1 / 2 000 (doc. 2b)***

Y