

Plan de Prévention des Risques Inondation et Coulées de Boue

Vallée de l'Escaut

Communes de Beaufeuvois, Bellicourt, Gouy, Nauroy et Villeret

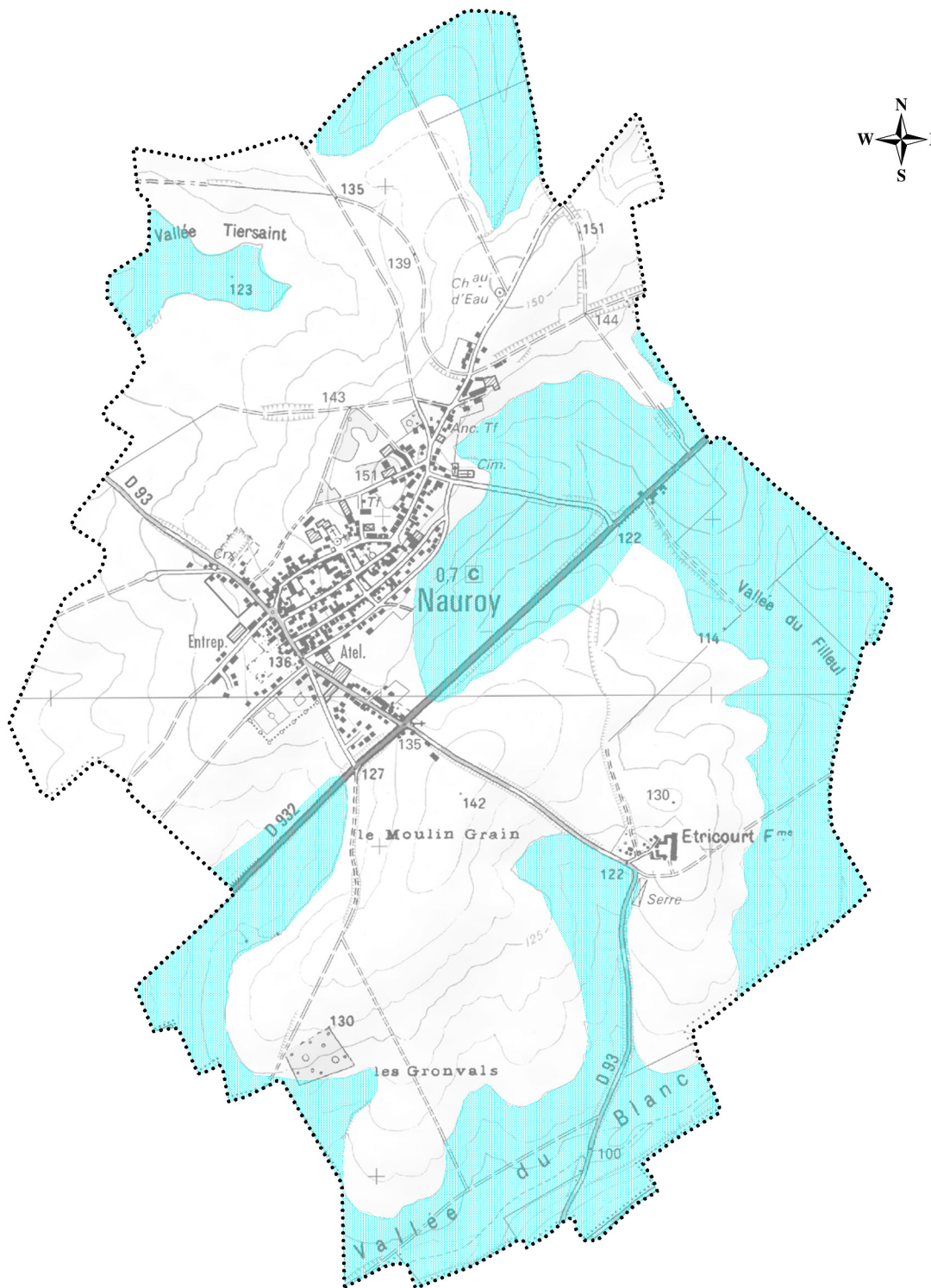
Commune de Nauroy

Carte de zonage réglementaire





Date : avril 2015
Copyright IGN Scan25
Cartographie : ENU/PR
documents PPR-BEAUVEVOIS-VILLERET/ZONAGE-REGLEMENTAIRE/ZR-NAUROY.wor


Echelle : 1/10 000



RISQUE INONDATION

-  Zone "rouge foncé" d'inondation par débordement de rû
-  Zone "bleu foncé" d'inondation par débordement de rû

RISQUE RUISSELLEMENT, RAVINEMENT ET COULÉES DE BOUE

-  Zone "rouge clair"
-  Zone "bleu clair"